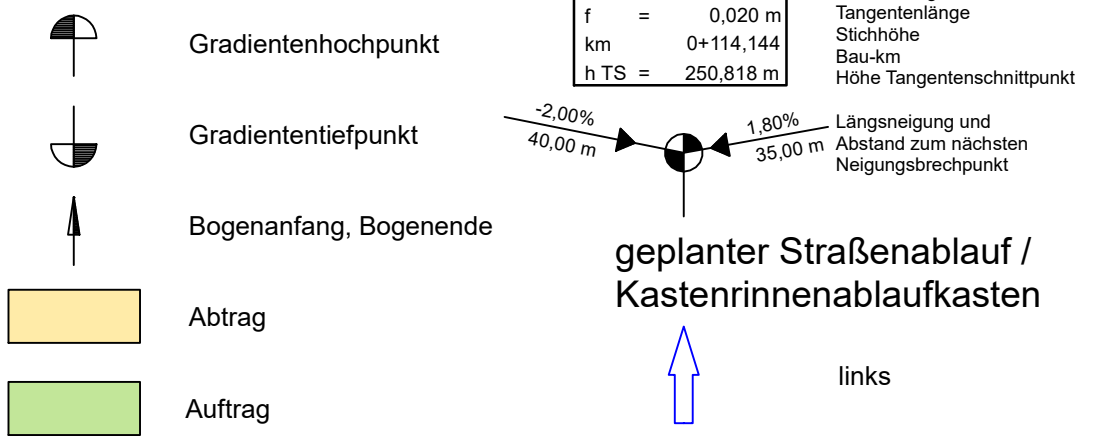
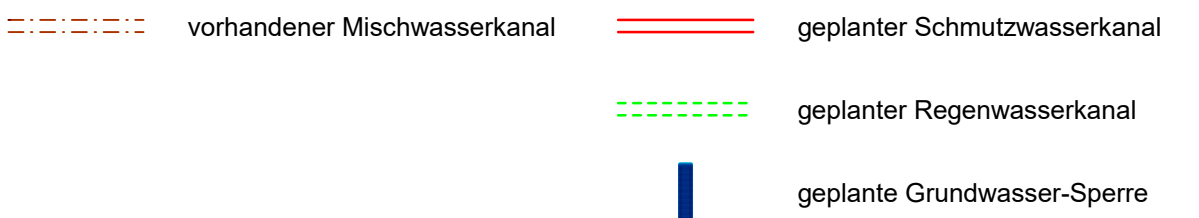


Straßenbau

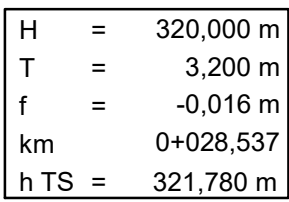
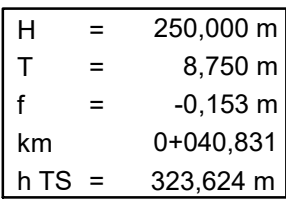
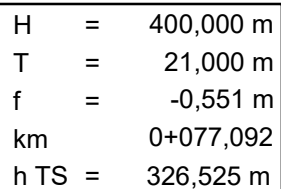


Abwasseranlage



Die bestehenden Versorgungsleitungen sind zum Teil nicht bekannt bzw. digitalisiert; die Darstellung der bestehenden Leitungen ist unverbindlich. Die Baufirma hat sich von den jeweiligen Versorgungsträgern eigenverantwortlich einweisen zu lassen!

Alle Planangaben, insbesondere Maße und Höhenkoten, sind von Bauleitung und Ausführenden vor Ort zu prüfen. Unstimmigkeiten sind dem Planverfasser umgehend mitzuteilen. Änderungen sind nur mit dessen Zustimmung bzw. Zustimmung des AG zulässig.



Am Waillenbach

[illegible]

Baubeginn Straßenbau
Bau-km 0+017,600

314,00 m ü. NHN

[illegible]

Station		0+000										0+100									
Planung - Regenwasser	Haltungsmedium		RW				RW				RW				RW						
	Schachtnummer		R8	R7			R6		R5			R4			R3			R2			
	Material/Durchm. [mm]		SIB/300				SIB/300		SIB/300			SIB/300			SIB/300			SIB/300			
	Gefälle [%]		110.0				110.0		51.4		51.3			51.2		7.1		7.0			
	Haltungslänge [m]		4.60 (4.00)				20.00 (19.40)		7.00		15.00			25.10		25.20		23.00			
	OK Schacht [mNHN]		317.730	318.083			320.630		322.126		324.080			325.777		325.979		325.375			
	Schachthöhe [m]		4.67	2.48			2.50		3.14		3.10			3.56		3.56		3.77			
Rohrsohle [mNHN]		316.06	316.60			318.63		318.99		320.96			322.42		322.44		322.60				

Haltungsmedium		MW	MW	SW	SW	SW	SW	SW	SW
Schachtnummer	338060	338200		338205	338206	338207	338208	338209	338209N
Material/Durchm. [mm]		STZ/300	STZ/300	PP/200	PP/200	PP/200	PP/200	PP/200	PP/200
Gefälle [%]		229,11	117,31	52,0	51,6	51,3	7,3	7,1	
Haltungslänge [m]		4,18	23,43	9,24	15,30	23,40	27,40	21,00	
OK Schacht [mNHN]		317,691	317,825	321,040	322,380	324,185	325,775	325,994	325,460
Schachthöhe [m]		2,993	1,433	2,223	2,590	3,590	4,206	3,566	3,566
Rohrsohle [mNHN]	314,71 315,00 315,95 316,00	318,81 319,00 319,48 319,50	318,81 319,00 319,48 319,50	320,29 320,31	321,51 321,53	321,51 321,53	321,73 321,75	321,590	321,590

für Ausschreibung

Nr.	Änderungen			Datum	Name	gepr.
Vorhaben:	Erschließung Baugebiet "Galganz Nord 1" in Gaiganz				Anlage:	
					4.1	
Vorhabensträger:	VG Effeltrich				Projekt-Nr.:	
Landkreis:					24.080	
Maßstab:					Datum	Name
1:250/25	HÖHENPLAN Planstraße				entw.	
					gez.	
					gepr.	
Vorhabensträger:						